

AMSTERDAM ALTERNATIVE

Over Amsterdam Alternative

Amsterdam Alternative, ontstaan in de tegencultuur en de vrijplaatsen van de stad, propageert en steunt collectieve actie, radicale politieke debatten en een wenselijke toekomst voor iedereen.

Credits

Deze AA Walk is gemaakt door: Koko Christiaanse en Phoebe Spence
Audio: Daniel Leix-Palumbo

AA WALK

#01 CENTRUM-OOST



Welkom en veel plezier met deze eerste audio tour van Amsterdam Alternative. Een wandelroute langs een aantal nog bestaande en reeds verdwenen kraakpanden en vrijplaatsen in Amsterdam centrum en oost.

Looptijd : ongeveer 1,5 uur.

Gemiddelde duur per stop: 4-6 minuten.

Totale duur van de tour: +/- 2,5 uur.

Zet telkens als je een plek hebt bereikt de bijbehorende audio file aan voor informatie.

Audio file: www.amsterdamalternative.nl/gallery/podcasts

Route: goo.gl/maps/N939dF3yF8BXvwfi6

Instructies:

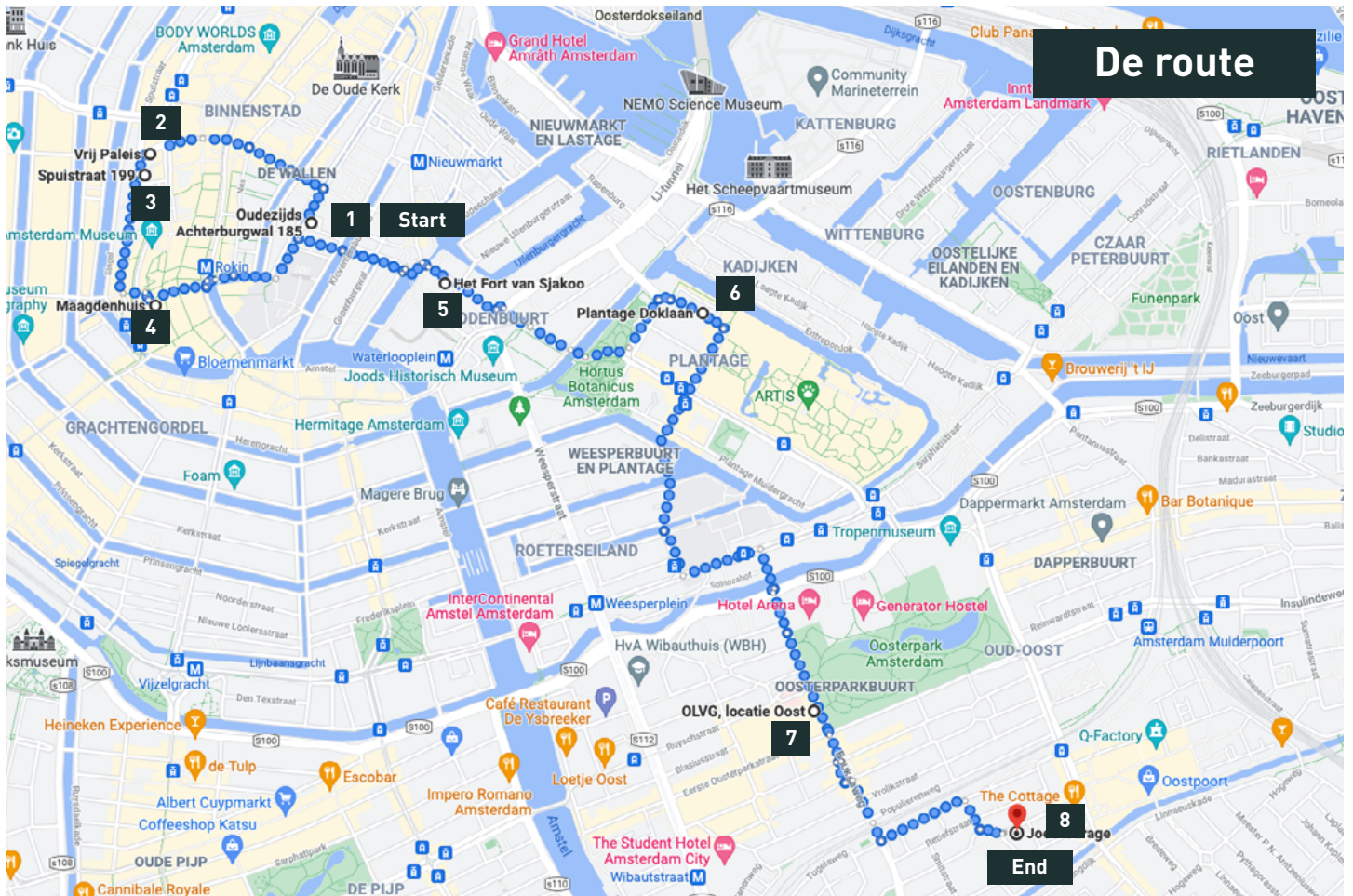
Klik bovenstaande 'Route' link voor de route in Google Maps.

Klik de 'Info' link voor de bijbehorende audio file.

Dit info document functioneert als supplement met aanwijzingen en foto's.

Wees alert dat een verbinding met het internet nodig is om de files op Soundcloud te streamen en om de route op Google Maps te volgen.

AMSTERDAM ALTERNATIVE



Op deze route vindt u een aantal nog bestaande en een aantal reeds verdwenen vrijplaatsen.

1) Spinhuis
Oudezijds Achterburgwal 185

2) Vrijpaleis
Paleisstraat 107

3) De Slang
Spuistraat 199

4) Maagdenhuis
Spui 21

5) Het Fort van Sjakoo
Jodenbreestraat 24

6) PlantageDok
Plantage Doklaan 8

7) OLVG
Oosterpark 9

8) Joe's Garage
Pretoriusstraat 43

AMSTERDAM ALTERNATIVE

Route beschrijving

Start

Spinhuis
Oudezijds Achterburgwal 185

Loop naar het noordoosten op de Oudezijds Achterburgwal, richting de Korte Spinhuissteeg (100 m)

Sla linksaf naar de Oude Doelenstraat (100 m)

Weg vervolgen naar de Damstraat (140 m)

Ga rechtdoor op de Dam (130 m)

Weg vervolgen naar de Paleisstraat (160 m)

VrijPaleis
Paleisstraat 107

Loop naar het westen op de Paleisstraat, richting de Spuistraat (26 m)

Sla linksaf naar de Spuistraat (55 m)

De Slang
Spuistraat 199

Loop naar het noorden op de Spuistraat, richting de Keizerrijk (2 m)
Steek over (350 m)

Sla linksaf naar het Spui (65 m)

Sla rechtsaf om op het Spui te blijven (22 m)

Sla linksaf om op het Spui te blijven. Je vindt je bestemming rechts (13 m)

Maagdenhuis
Spui 21

Loop naar het oosten op het Spui, richting de Voetboogstraat (150 m)

Sla linksaf naar het Rokin (21 m)

Sla rechtsaf om op het Rokin te blijven (25 m)

Weg vervolgen naar de Langebrugsteeg (49 m)

Weg vervolgen naar de Grimburgwal (120 m)

Sla linksaf naar de Oudezijds Achterburgwal (120 m)

Sla rechtsaf naar het Rusland (130 m)

Weg vervolgen naar de Raamgracht (170 m)

Sla linksaf naar de Zwanenburgwal (19 m)

Sla rechtsaf naar de Sint Anthoniesluis/de Sint Anthoniessluis/de Sint Antoniesluis/de Sint Antoniessluis/de Zwanenburgwal
Neem de trap (79 m)

Sla rechtsaf naar de Sint Anthoniesluis/de Sint Anthoniessluis/de Sint Antoniesluis/de Sint Antoniessluis (19 m)

Weg vervolgen naar de Jodenbreestraat. Je vindt je bestemming rechts (62 m)

Het Fort van Sjakoo
Jodenbreestraat 24

Loop naar het zuidoosten op de Jodenbreestraat, richting de Houtkopersdwaarsstraat (160 m)

Sla linksaf naar het Mr. Visserplein (22 m)
Neem het zebrapad (98 m)

Flauwe bocht naar rechts richting de Hortusbrug/de Plantage Middenlaan (130 m)

Weg vervolgen naar de Hortusbrug/de Plantage Middenlaan

Ga verder op de Plantage Middenlaan (50 m)

Flauwe bocht naar links om op de Plantage Middenlaan te blijven (130 m)

Flauwe bocht naar links naar de Plantage Parklaan (150 m)

Sla rechtsaf om op de Plantage Parklaan te blijven (36 m)

Weg vervolgen naar de Plantage Doklaan (100 m)

PlantageDok
Plantage Doklaan 8

Loop naar het zuidoosten op de Plantage Doklaan, richting de Plantage Kerklaan (77 m)

Sla rechtsaf naar de Plantage Kerklaan (400 m)

Weg vervolgen naar de Roetersstraat (230 m)

Flauwe bocht naar links om op de Roetersstraat te blijven (130 m)

Sla linksaf naar de Sarphatistraat (230 m)

Sla rechtsaf naar de Korte 's-Gravesandestraat (130 m)

Sla rechtsaf naar de Mauritskade/de S100 (91 m)

Sla linksaf naar het Sajatplein (82 m)

Sla linksaf naar de Mary Zeldenruststraat (95 m)

Sla rechtsaf naar de 's-Gravesandestraat (27 m)

Weg vervolgen naar het Oosterpark (40 m)

Sla rechtsaf naar de Tweede Boerhaavestraat (190 m)
Steek over (190 m)

Sla rechtsaf naar het Oosterpark. Je vindt je bestemming rechts (250 m)

OIVG
Oosterpark 9

Loop naar het zuidoosten op het Oosterpark, richting de Eerste Oosterparkstraat (14 m)

Weg vervolgen naar de Beukenweg (80 m)

Sla rechtsaf naar de Tweede Oosterparkstraat (18 m)

Sla linksaf naar het Beukenplein (61 m)

Sla linksaf naar de Derde Oosterparkstraat (18 m)

Sla rechtsaf naar de Beukenweg (140 m)

Weg vervolgen naar de Maritzstraat (56 m)

Sla linksaf naar de Tugelaweg 260 m

Sla rechtsaf naar de Laing's Nekstraat (97 m)


Sla linksaf naar het Steve Bikoplein (62 m)

Weg vervolgen naar de Pretoriusstraat.
Je vindt je bestemming rechts (42 m)

Joe's Garage
Pretoriusstraat 43
Eind

AMSTERDAM ALTERNATIVE


Oude en nieuwe foto's van de panden op deze tour.
Om de juiste plek te herkennen en te zien hoe het er vroeger uitzag




1) Spinhuys
Oudezijds Achterburgwal
185



2) VrijPaleis
Paleisstraat
107



3) De Slang
Spuistraat
199



4) Maagdenhuis
Spui
21



5) Het Fort van Sjakoo
Jodenbreestraat
24



6) PlantageDok
Plantage Doklaan
8



7) OLVG
Oosterpark
9



8) Joe's Garage
Pretoriusstraat
43